





# MIEJSCOWY PLAN ZAGOSPODAROWANIA PRZESTRZENNEGO GORZYCE - PRZYBYŁÓW - CZĘŚĆ REKREACYJNA NR 2/13/2006

SKALA 1:1000

## LEGENDA:

### I. OZNACZENIA OBOWIĄZUJĄCE:

#### OZNACZENIA LINIOWE

-  granica obszaru objętego planem
-  linia rozgraniczająca tereny o różnym przeznaczeniu lub różnych zasadach zagospodarowania
-  maksymalna nieprzekraczalna linia zabudowy
-  obowiązująca linia zabudowy

#### TERENY ZABUDOWY

- U** usługowej, w tym handlowej
- US** sportowo - rekreacyjnej
- Zp** plaż
- MN** mieszkaniowej jednorodzinnej
- MNr** mieszkaniowo - rekreacyjnej

#### TERENY UŻYTKOWANE ROLNICZO, ZIELENI I WÓD

- ZL** lasów
- Zn** zieleni niskiej nieurządzonej
- WS** wód powierzchniowych





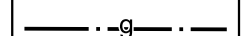


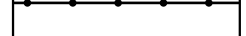
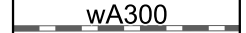
#### TERENY KOMUNIKACJI

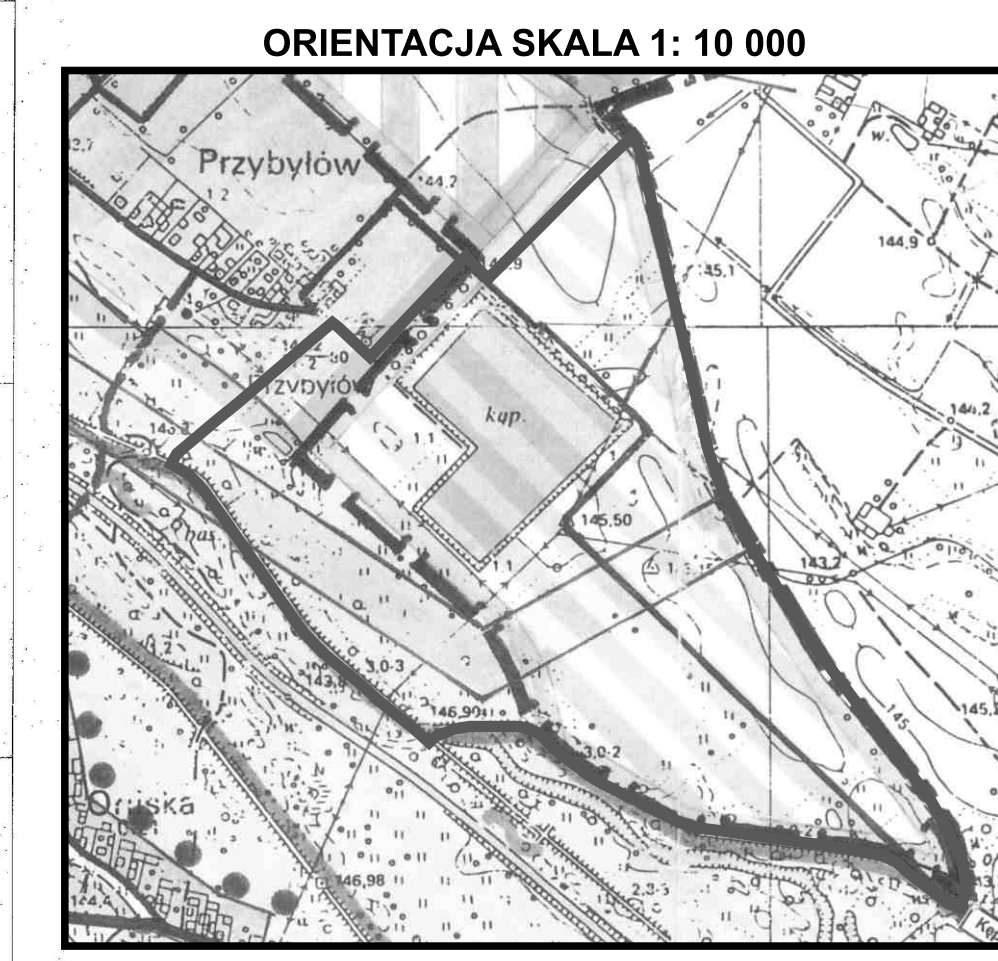
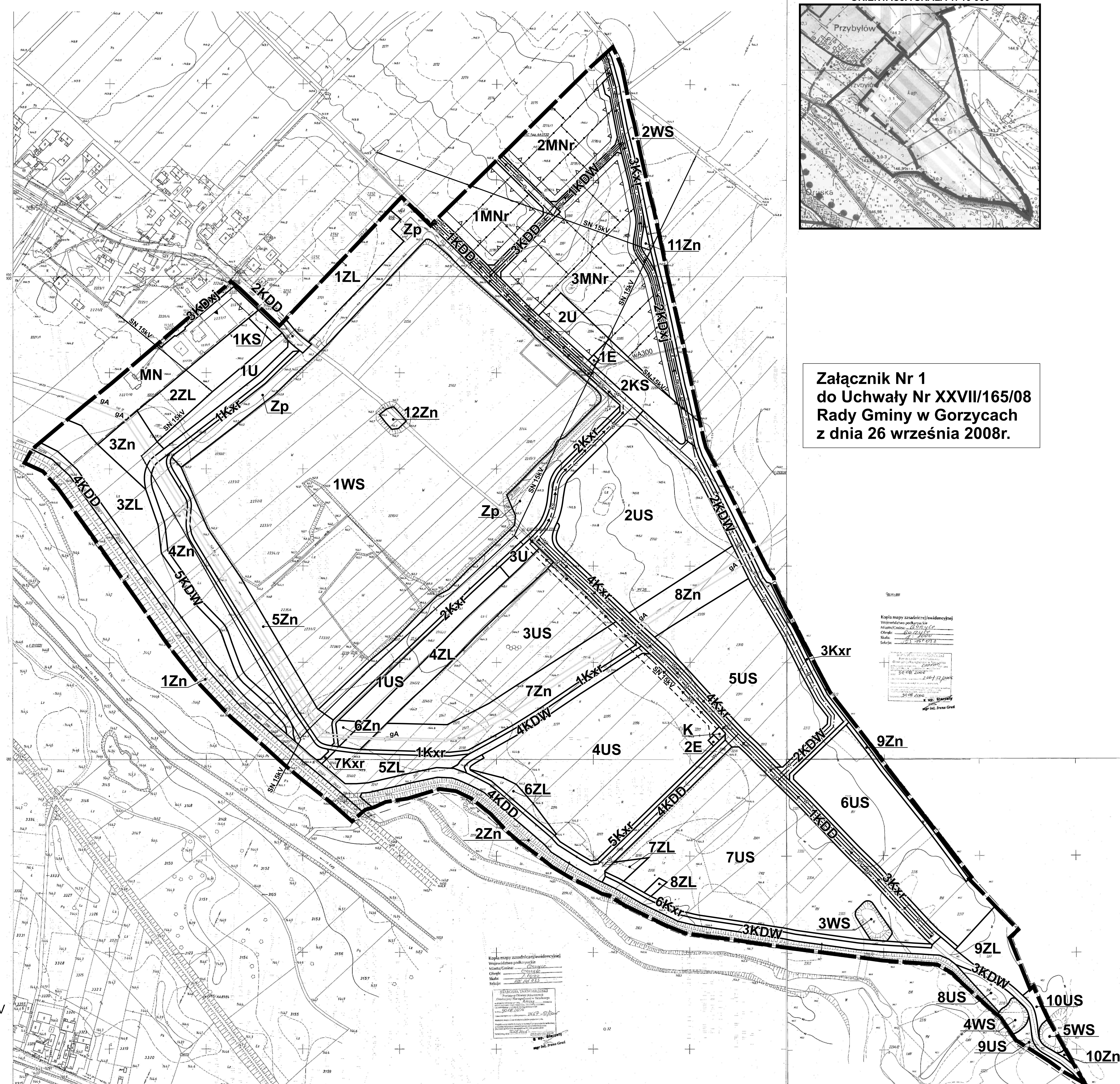
- KDD** tereny dróg publicznych - drogi dojazdowe
- KDW** tereny dróg wewnętrznych
- KDxj** ciągi pieszo - jezdne
- Kxr** ścieżki pieszo - rowerowe
- KS** tereny urządzeń komunikacji - parking

#### TERENY URZĄDZEŃ INFRASTRUKTURY TECHNICZNEJ

- E** stacji transformatorowych
- K** przepompowni ścieków

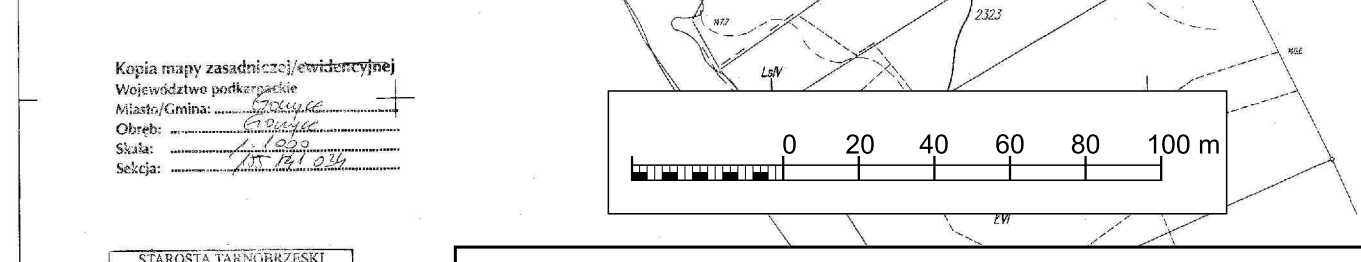
### II. OZNACZENIA INFORMACYJNE

-  projektowana sieć wodociągowa
-  projektowana sieć kanalizacyjna sanitarna
-  projektowana sieć kanalizacyjna tłoczna
-  projektowana sieć gazowa
-  projektowana linia kablowa elektroenergetyczna SN 15kV
-  linia podziałów wewnętrznych
-  istniejący kanał zrzutu nadmiaru wody ze zbiornika
-  istniejąca sieć elektroenergetyczna SN 15kV
-  istniejący gazociąg wysokopiętny



Załącznik Nr 1  
do Uchwały Nr XXVII/165/08  
Rady Gminy w Gorzycach  
z dnia 26 września 2008r.

<b>PODKARPACKE BIURO PLANOWANIA PRZESTRZENNEGO</b> 35-064 RZESZÓW al. Tęgoła 1 tel. fax (071) 853-86-51 38-400 KRUSZNO al. Leśniewskiego 7 tel. fax (013) 432-42-53 39-400 TRZEMBRZEG ul. 1 Maja 4 tel. fax (015) 822-16-98		
TYTUŁ OPRACOWANIA: <b>MPZP GORZYCE-PRZYBYŁÓW</b>		
AUTORZY OPRACOWANIA:	SRUPKWIEN	PODS
mgr WŁADYSŁAW GURDAK GŁÓWNY PROJEKTANT	nr spz. ORU KT-094	
mgr JAN RAKUS PROJEKTANT PRZEWODZĄCY		
mgr inż. JAN SĄDECKI PROJEKTANT INFRASTRUKTURY BUDOWEJ	nr spz. 153 Tdg/98	
mgr inż. JAN SĄDECKI PROJEKTANT INFRASTRUKTURY TECHNICZNEJ		
ANNA MATYKA PROJEKTANT OCHRONY ŚRODOWISKA		
mgr inż. ROMAN GRINHOLC PROGNOZA SKUTKÓW FINANSOWYCH		
mgr PAWEŁ PAZ OPRACOWANIE GRAFICZNE		
techn. JOHANNA KOCOS OPRACOWANIE TECHNICZNE		
KIEROWNIK ODDZIAŁU: mgr WŁADYSŁAW GURDAK	nr spz. ORU KT-094	



Rysunek planu sporządzono na mapie  
sytuacyjno-wysokościowej w skali 1:1000  
pomniejszonej do wydruku do skali 1:2000

155.14.10.34  
1:1000

MAPA SYTUACYJNO - WYSOKOŚCIOWA  
oprac. Tomasz Paszki (Ujęcie planologiczne)  
i inżynieria w Gorzycach